平面図 S=1:500

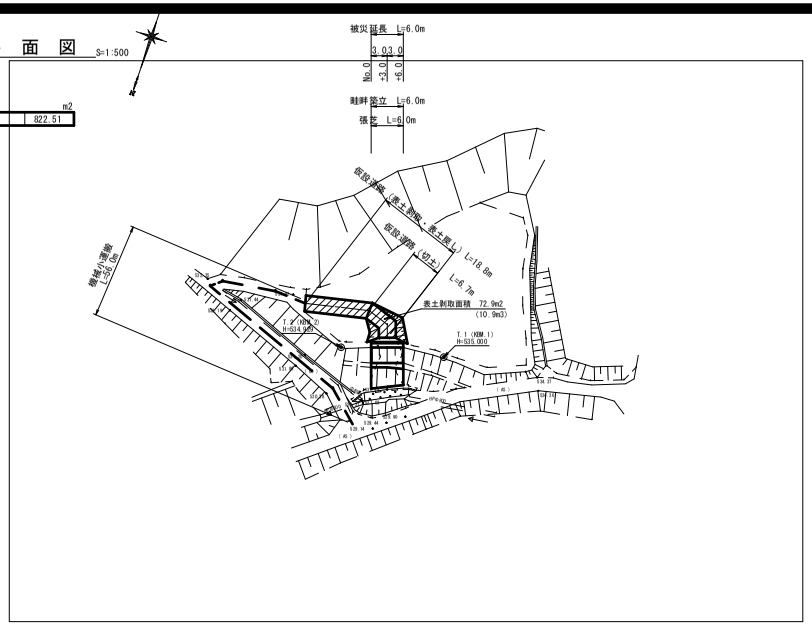

圃場面積	m2
面積	822.51

横断図 S=1:100

+6.0

GH=534.95
FH=534.93

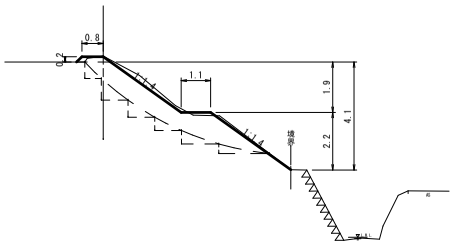

掘削	5.7
床掘	-
埋戻	-
盛土	5.2
法面整形（盛土）	6.9
植生工	7.3

畦畔築立 S=1:20

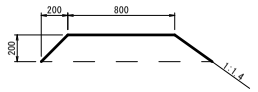

展開図 S=1:100

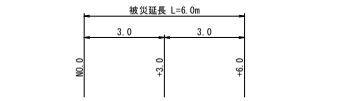

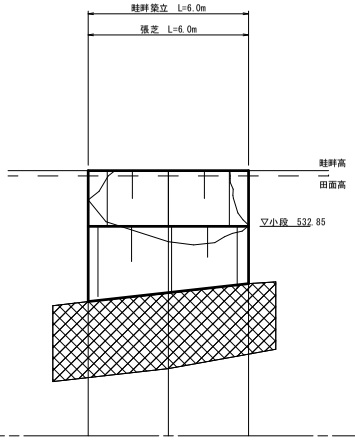

+3.0

GH=532.27
FH=534.93

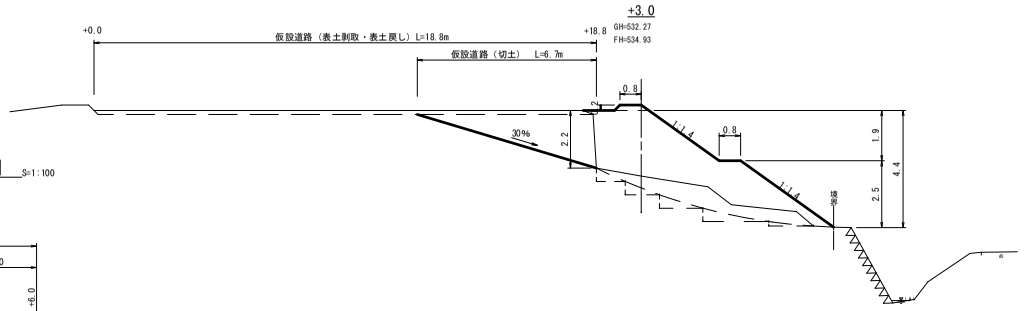

掘削	3.9
床掘	-
埋戻	-
盛土	17.5
法面整形（盛土）	7.5
植生工	7.9

仮設道路(表土剥) S=1:50

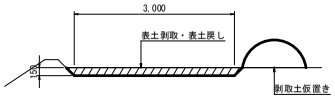

数量表 1m当り

表土剥取・戻し	0.47m3

NO.0

GH=534.79
FH=534.93

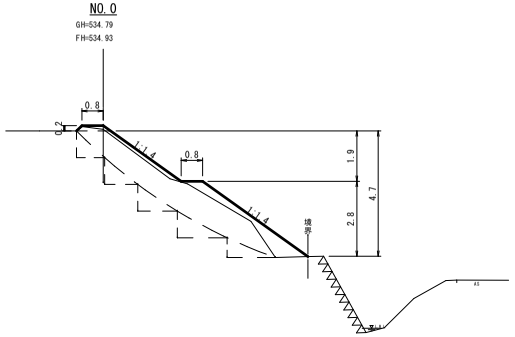

掘削	7.1
床掘	-
埋戻	-
盛土	9.5
法面整形（盛土）	8.1
植生工	8.4

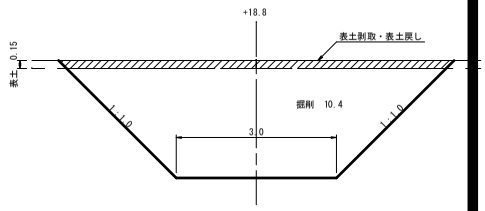

実施設計書

小運搬（機械）L=56.0m

20/210

図面の名称	図面番号
令和7年7月8日～9日 発生 豪雨災害 東城 赤木農地（田） 復旧計画図	1/1

測量	令和 年 月 日 終了	
設計		
副図	原図	
	複写	