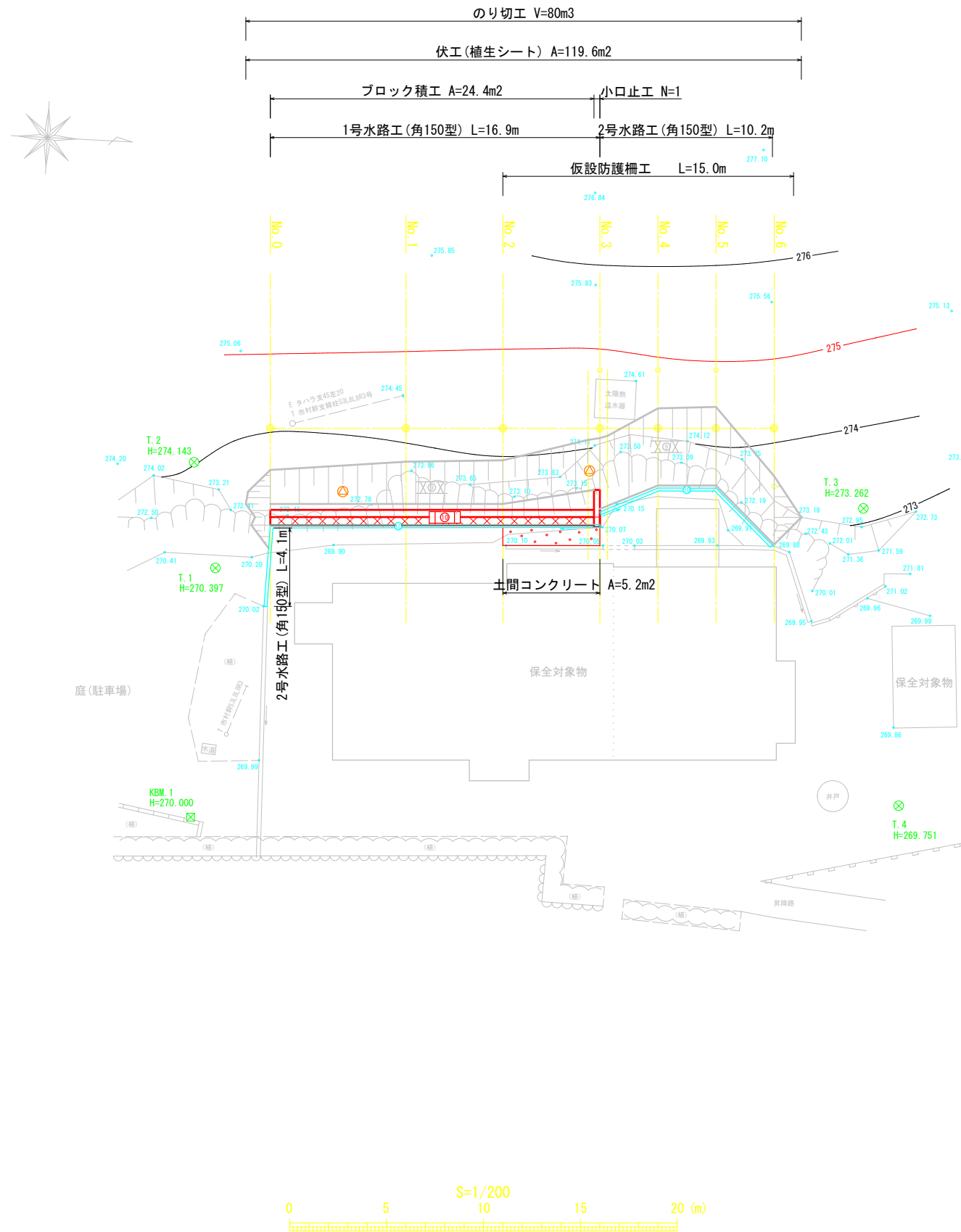


平面図 S=1/200

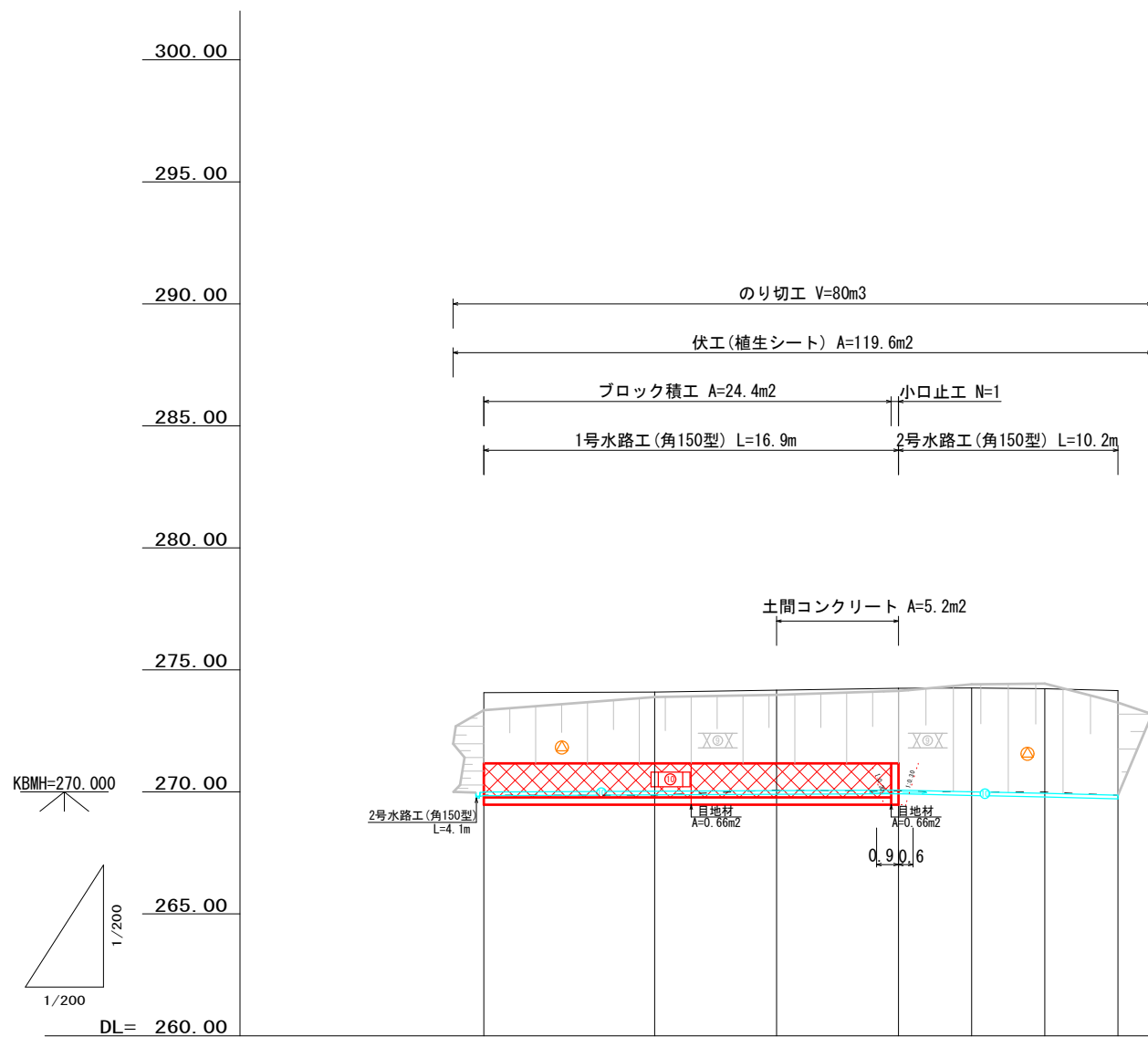


凡 例	
	土留工(ブロック積)
	水路工(角フリューム150)
	伏工(植生シート)
	のり切工

年 度	令和 8 年度		
事業名	小規模崩壊地復旧 事業		
施工地	広島県 庄原市 市町 多穂之市地区		
名 称	平 面 図		
図面番号	1 - 1	縮 尺	1/200
施工主体	庄 原 市		
課 長	課長補佐	係 長	設計者
受託会社	(一社) 広島県森林協会		
主任技術者	設計	製図	測量

縦断面図

V・S=1:200
H・S=1:200



工作物高	1.70	1.70	1.70	1.70				
勾配		i=-0.476% H=0.10 L=21.0		i=-2.059% H=0.21 L=10.2				
水路計画高(底)	269.82 269.84	269.87	269.90	269.92	269.85	269.79	269.71	
計画高	271.17	271.17	271.17	271.17	270.00	269.94	269.86	
地盤高	274.07	274.09	274.17	274.25	274.26	274.23	274.15	
追加距離	0.00	7.00	12.00	17.00	20.00	23.00	26.00	
区間距離 (水路区間距離)	(4.10) 0.00	7.00 (6.90)	5.00 (5.00)	5.00 (5.00)	3.00 (3.20)	3.00 (2.90)	3.00 (4.10)	
測点	No.0	No.1	No.2	No.3	No.4	No.5	No.6	

全 5 葉 中 2 番

年度	令和 8 年度		
事業名	小規模崩壊地復旧 事業		
施工地	広島県 庄原市 市町 多穂之市地区		
名称	縦断面図		
図面番号	1 - 1	縮尺	縦1/200 横1/200
施工主体	庄原市		
課長	課長補佐	係長	設計者
受託会社	(一社) 広島県森林協会		
主任技術者	設計	製図	測量

横断面図
S=1/100

法切(機) L=5.0
伏工(養生シート) L=5.0
ブロック積工 L=5.0
1号水路工(角150) L=5.0

D= 5.00

No. 1

GH= 274.09
FH= 271.17

法切(機) L=0.6
伏工(養生シート) L=0.6
ブロック積工 L=0.30
1号水路工(角150) L=0.6
土間コンクリート L=0.6

No. 2+4.4

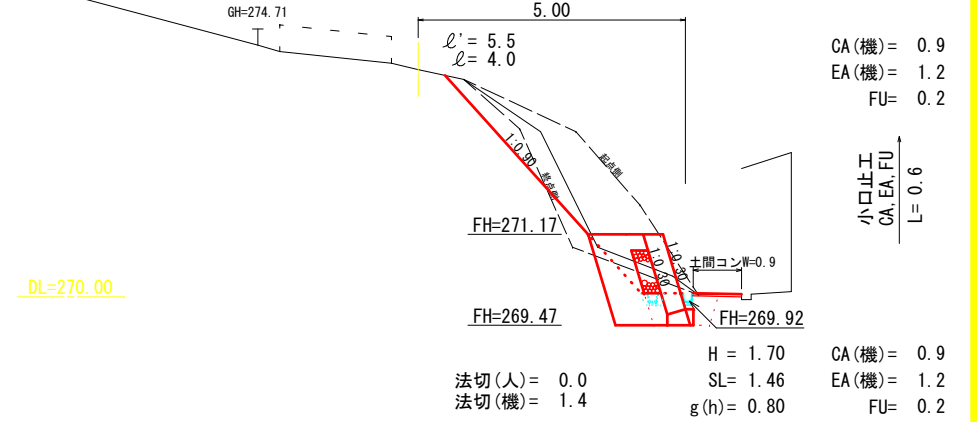
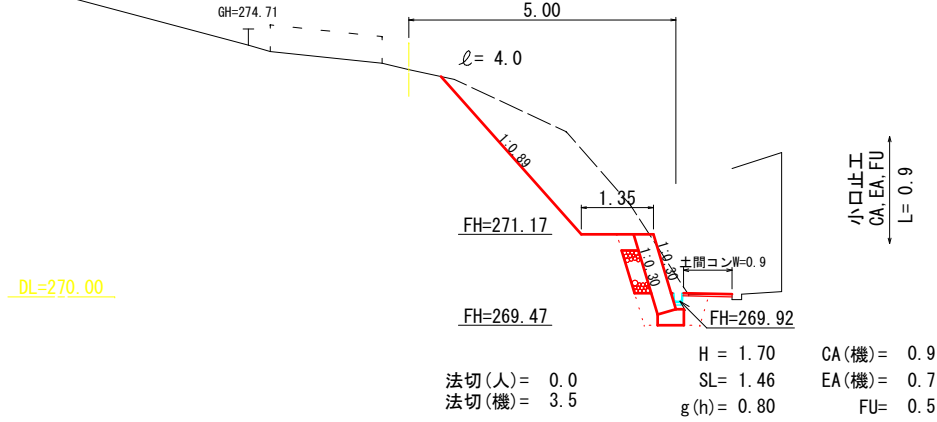
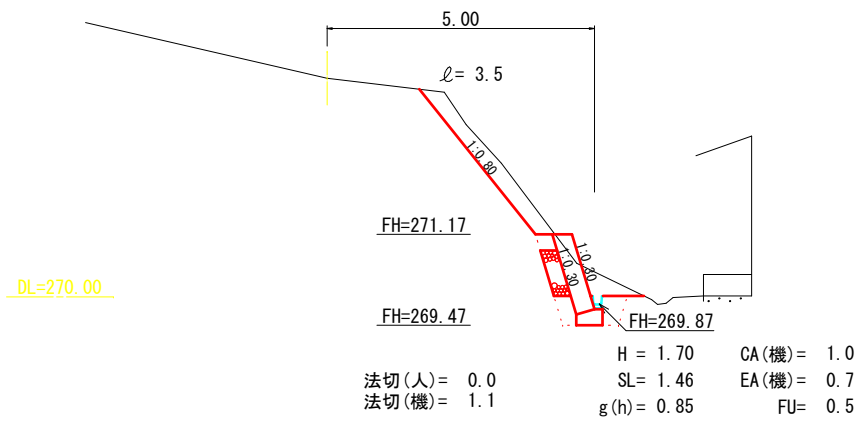
GH= 274.25
FH= 271.17

法切(機) L=0.4
伏工(養生シート) L=0.4
2号水路工(角150) L=0.4

D= 3.00

No. 3

GH= 274.25
FH= 271.17



法切(機) L=7.0
伏工(養生シート) L=7.0
ブロック積工 L=7.0
1号水路工(角150) L=6.9

D= 7.00

No. 0

GH= 274.07
FH= 271.17

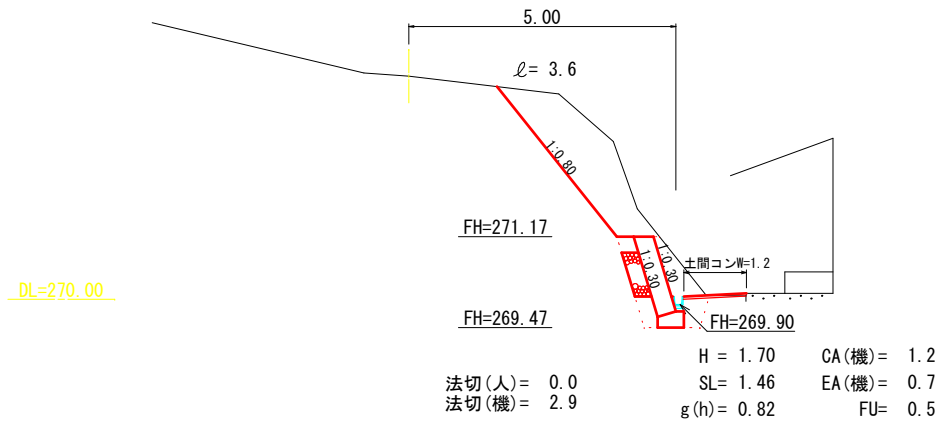
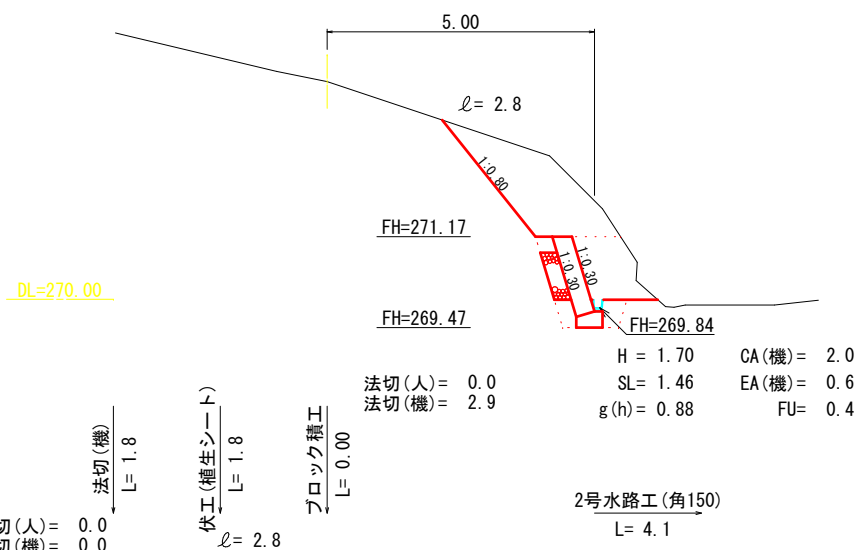
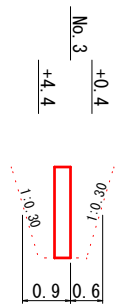
法切(機) L=4.4
伏工(養生シート) L=4.4
ブロック積工 L=4.40
1号水路工(角150) L=4.4
土間コンクリート L=4.4
CA, EA, FU L=4.1

D= 5.00

No. 2

GH= 274.17
FH= 271.17

小口止工正面図
土工



全 5 葉 中 3 番

年度	令和 8 年度		
事業名	小規模崩壊地復旧 事業		
施工地	広島県 庄原市 市町 多穂之市地区		
名称	横断面図		
図面番号	2 - 1	縮尺	1/100
施工主体	庄原市		
課長	課長補佐	係長	設計者
受託会社	(一社) 広島県森林協会		
主任技術者	設計	製図	測量

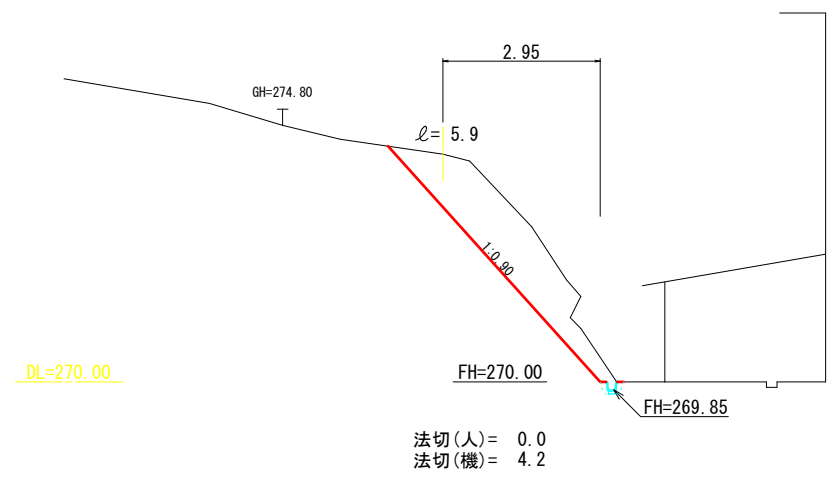
法切(人) = 0.0
法切(機) = 0.0

伏工(養生シート) L=1.8

ブロック積工 L=0.00

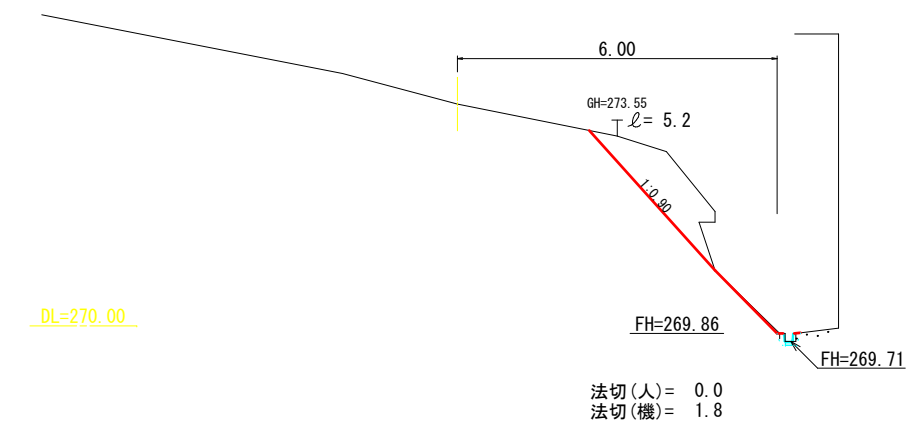
2号水路工(角150) L=4.1

法切(機) L=3.0
 伏工(補生シート) L=3.0
 2号水路工(角150) L=2.9
 D=3.00
No. 4
 GH= 274.26
 FH= 270.00

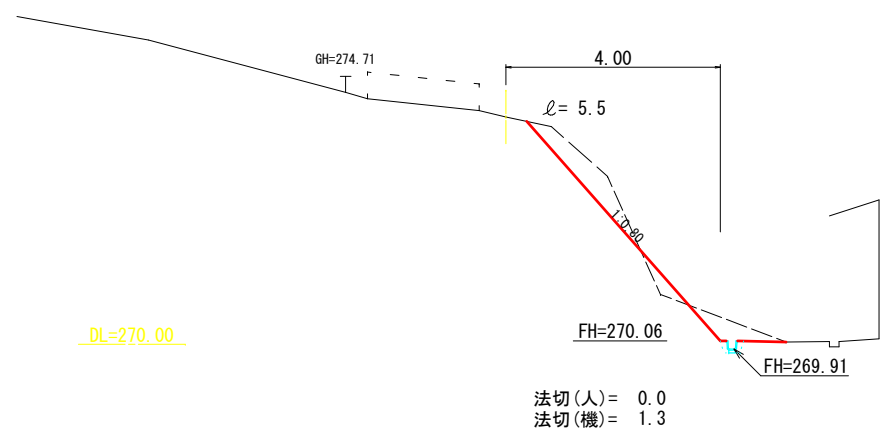


横断面図
 S=1/100

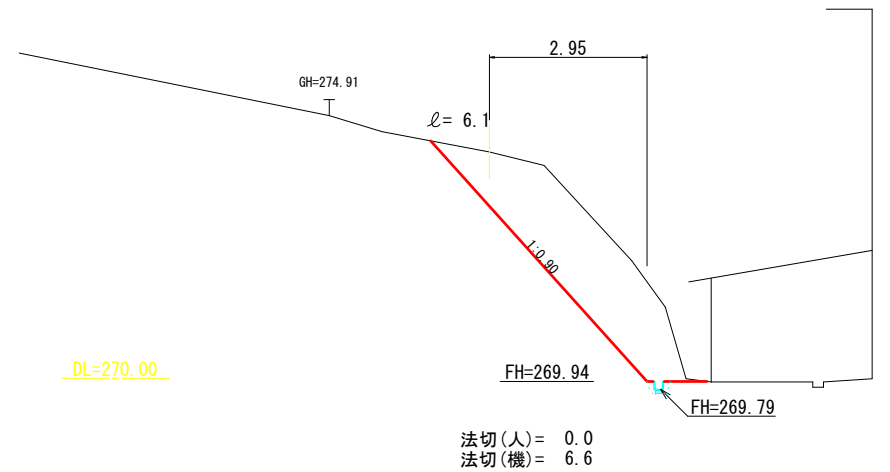
法切(人)= 0.0
 法切(機)= 0.0
 $\ell = 0.0$
 D= 0.00
No. 6
 GH= 274.15
 FH= 269.86
 法切(機) L=1.4
 伏工(補生シート) L=1.4
 2号水路工(角150) L=0.0



法切(機) L=2.6
 伏工(補生シート) L=2.6
 2号水路工(角150) L=2.8
No. 3+0.4
 GH= 274.25
 FH= 270.06



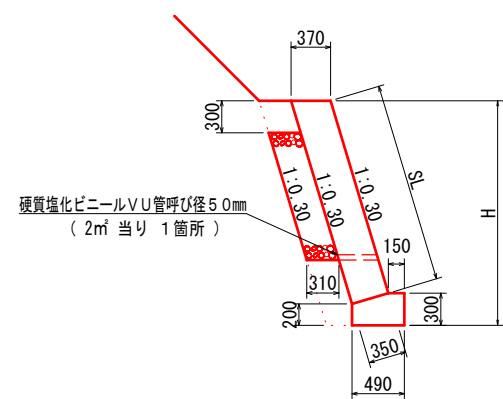
法切(機) L=3.0
 伏工(補生シート) L=3.0
 2号水路工(角150) L=4.1
 D= 3.00
No. 5
 GH= 274.23
 FH= 269.94



年 度	令和 8 年度		
事業名	小規模崩壊地復旧 事業		
施工地	広島県 庄原市 市町 多穂之市地区		
名称	横 断 面 図		
図面番号	2 - 2	縮 尺	図 示
施工主体	庄 原 市		
課 長	課長補佐	係 長	設計者
受託会社	(一社) 広島県森林協会		
主任技術者	設計	製図	測量

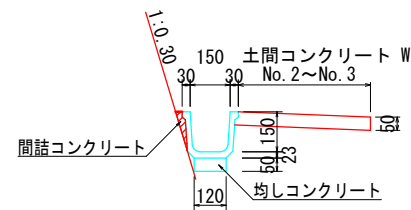
練積ブロック (MW-B) S=1/50

もたれ式 地山タイプ (f=0.6)
β=10° ・ φ=35°



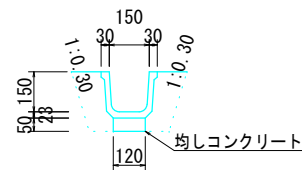
m当り				
型式	H	SL	基礎	型枠
練積ブロック	1.70	1.46	0.13	0.50

1号水路工 S=1/20



10m当り	
工種	数量
角フリューム150	10.00 m
均しコンクリート	0.06 m ³
均し型枠	0.50 m ²
間詰コンクリート	0.02 m ³

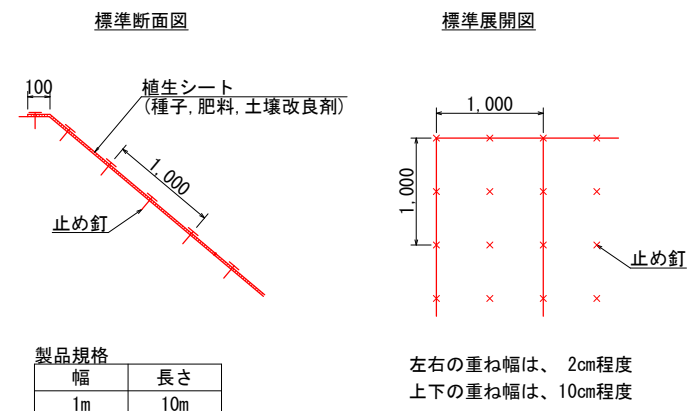
2号水路工 S=1/20



10m当り	
工種	数量
角フリューム150	10.00 m
均しコンクリート	0.06 m ³
均し型枠	1.00 m ²

10m当り	
土工	数量
床掘	0.82 m ³
埋戻	0.45 m ³

植生シート構造図 S=1/50

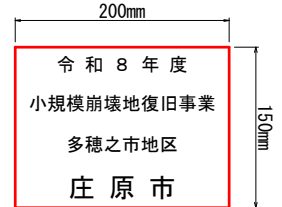


製品規格	
幅	長さ
1m	10m

数量表				
100m ² 当り				
品名	形状	単位	数量	備考
植生シート	種肥付	m ²	110	割増率 10.0%
止め釘	L=150mm	本	441	ブラワッシャー付

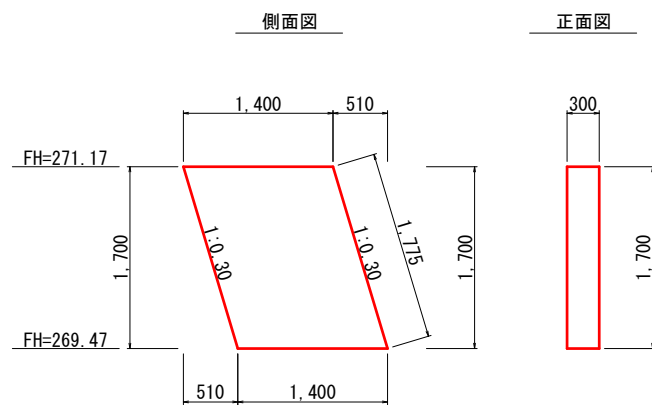
堤名板 S=1/5

林道名板 (A型・アルミ軽合金)
(150×200×10mm)



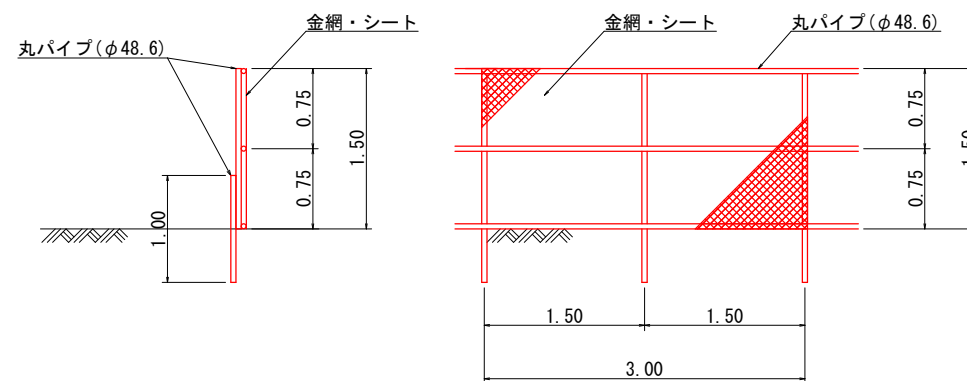
【規格・仕様】 アルミ軽合金 150×200×10mm
地色黒色焼付 緑および文字 白銀浮出し仕上げ

小口止工 S=1/50



箇所当り			
工種	H	コンクリート	型枠
小口止	1.700	0.714 m ³	5.293 m ²

仮設防護柵定規図 S=1/50

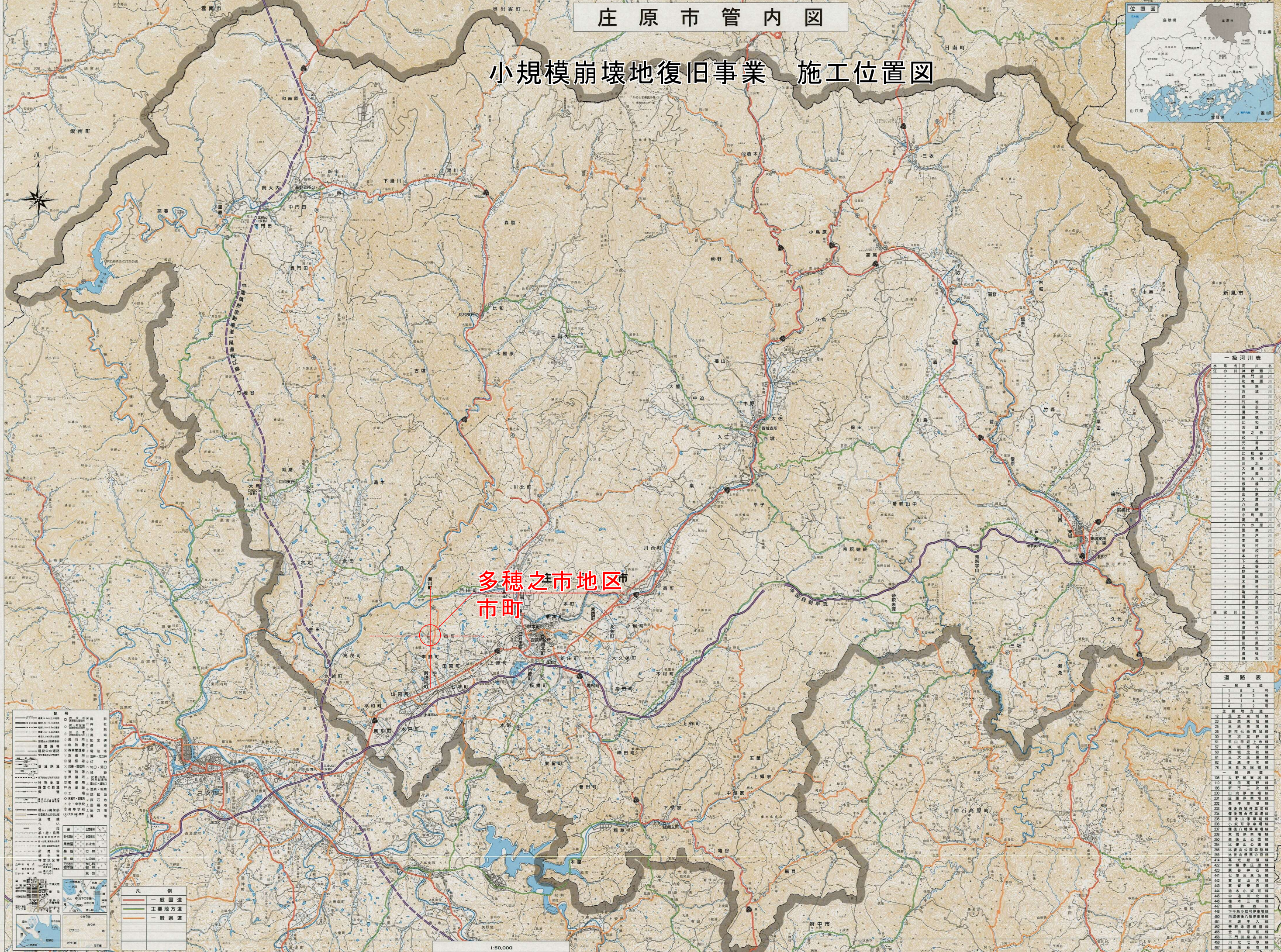


全 5 葉 中 5 番

年度	令和 8 年度		
事業名	小規模崩壊地復旧 事業		
施工地	広島県 庄原市 市町 多穂之市地区		
名称	構造図		
図面番号	1 - 1	縮尺	図示
施工主体	庄原市		
課長	課長補佐	係長	設計者
受託会社	(一社) 広島県森林協会		
主任技術者	設計	製図	測量

庄原市管内図

小規模崩壊地復旧事業 施工位置図



多穂之市地区市町

河川名	川名
1	庄原川
2	比和川
3	下湯川
4	三坂川
5	高尾川
6	入江川
7	川西川
8	高尾川
9	高尾川
10	高尾川
11	高尾川
12	高尾川
13	高尾川
14	高尾川
15	高尾川
16	高尾川
17	高尾川
18	高尾川
19	高尾川
20	高尾川
21	高尾川
22	高尾川
23	高尾川
24	高尾川
25	高尾川
26	高尾川
27	高尾川
28	高尾川
29	高尾川
30	高尾川
31	高尾川
32	高尾川
33	高尾川
34	高尾川
35	高尾川
36	高尾川
37	高尾川
38	高尾川
39	高尾川
40	高尾川
41	高尾川
42	高尾川
43	高尾川
44	高尾川
45	高尾川
46	高尾川
47	高尾川
48	高尾川
49	高尾川
50	高尾川

道路番号	道路名
1	庄原川
2	比和川
3	下湯川
4	三坂川
5	高尾川
6	入江川
7	川西川
8	高尾川
9	高尾川
10	高尾川
11	高尾川
12	高尾川
13	高尾川
14	高尾川
15	高尾川
16	高尾川
17	高尾川
18	高尾川
19	高尾川
20	高尾川
21	高尾川
22	高尾川
23	高尾川
24	高尾川
25	高尾川
26	高尾川
27	高尾川
28	高尾川
29	高尾川
30	高尾川
31	高尾川
32	高尾川
33	高尾川
34	高尾川
35	高尾川
36	高尾川
37	高尾川
38	高尾川
39	高尾川
40	高尾川
41	高尾川
42	高尾川
43	高尾川
44	高尾川
45	高尾川
46	高尾川
47	高尾川
48	高尾川
49	高尾川
50	高尾川

—	一般国道
—	主要地方道
—	一般県道

1:50,000