

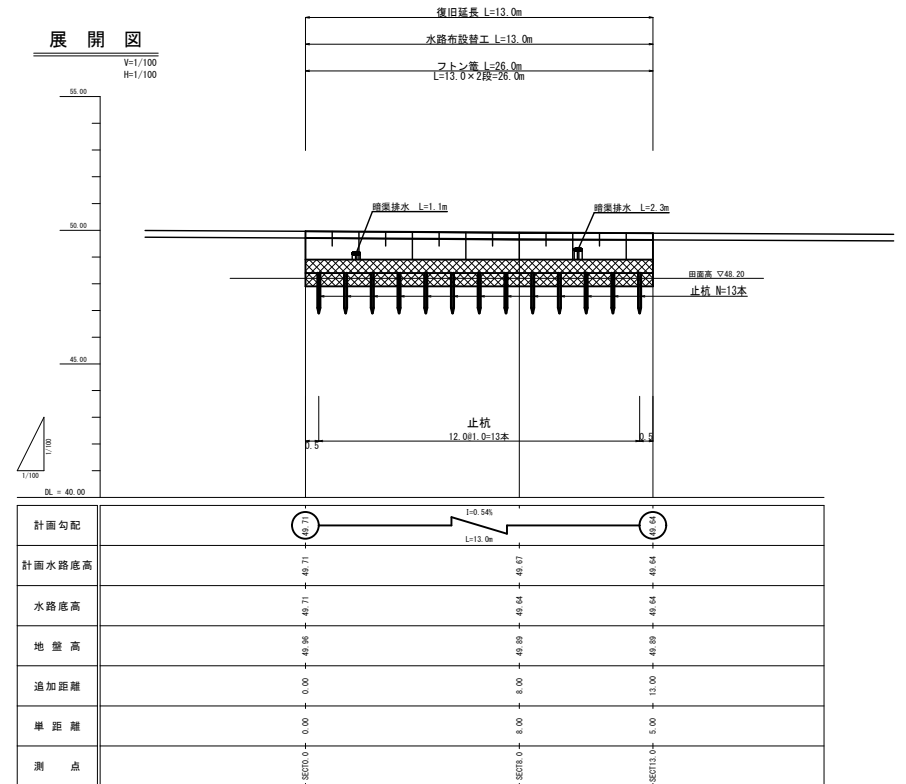
平面図

S=1/250



展開図

V=1/100
H=1/100



計画勾配	48.71	48.54	48.24
計画水路底高	48.71	48.67	48.64
水路底高	48.71	48.64	48.64
地盤高	48.96	48.89	48.89
追加距離	0.00	8.00	13.00
単距離	0.00	8.00	5.00
測点	82021.0-0.1028	82021.0-0.1028	82021.0-0.1028

庄原市小用町		330/210
工事名	令和7年9月10日～9月12日豪雨災害 庄原赤瀬水路	
図面名	設計図	
作成年月日	令和7年 月	
縮尺	図示	図面番号 1/2
会社名	有限会社 総建開発	
事業者名	庄原市	

横断図

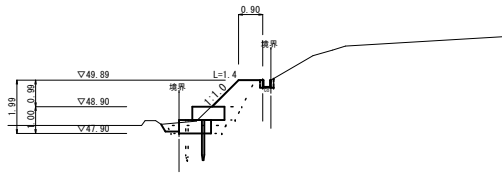
S=1/100

SECT13.0

00+49.89

FR=

層 別	1.9
床 盛	0.6
埋 戻	0.1
盛 土	0.9
盛土法面整粉	1.4



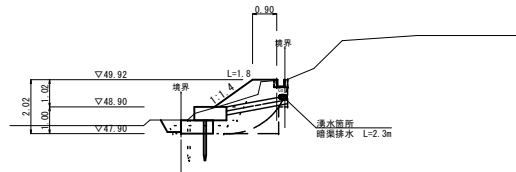
BL=45.00

SECT8.0

00+48.89

FR=

層 別	3.7
床 盛	0.6
埋 戻	0.1
盛 土	3.0
盛土法面整粉	1.6



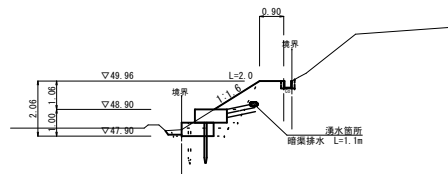
BL=45.00

SECT0.0

00+45.00

FR=

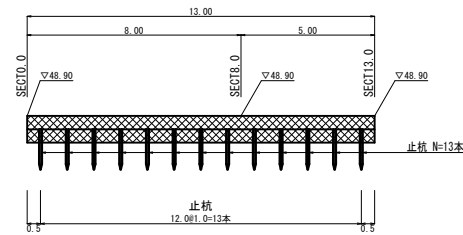
層 別	1.6
床 盛	0.6
埋 戻	0.1
盛 土	0.6
盛土法面整粉	2.0



BL=45.00

展開図

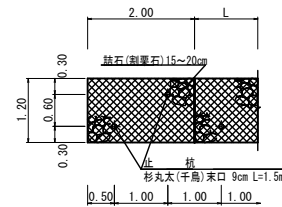
S=1/100



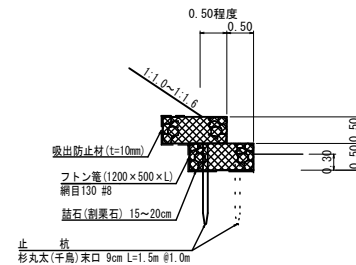
フトン籠

S=1/50

平面図

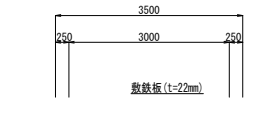


側面図



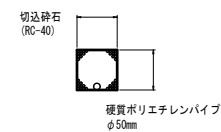
敷鉄板

S=1/50



暗渠排水

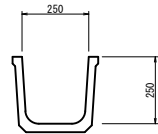
S=1/20



二次製品水路布設替

(KF-250)

S=1/10



庄原市小用町 330/210

工事名	令和7年9月10日～9月12日豪雨災害 庄原赤鉄水路
図面名	設 計 図
作成年月日	令和 7 年 月
縮 尺	図 示 図面番号 2/2
会社名	有限会社 総建開発
事業者名	庄 原 市

庄原市

