

笠池 ハザードマップ

※この地図の作成に当たっては、国土地理院長の承認を得て、同院発行の基盤地図情報並びに電子地形図 25000 を使用した。(承認番号 国地情複 第 796 号)

※令和元年度作成

※ため池番号 342100412

【ご覧いただく上での留意事項】

ため池が満水状態のときに、降雨がない状況で堤防が瞬時に決壊するという条件でシミュレーションを行い、浸水が想定される最大の範囲を示しています。

実際には、ため池の水位、決壊の過程、土地利用の状況、決壊時の降雨等により、浸水する区域に差異があります。








-  第1開設避難所
-  指定避難所
-  地域避難所
-  屋外避難場所

貯水量 1,485m³

官公庁連絡先

| 施設名 | | 電話番号 |
|----------|------------|--------------|
| 庄原市役所 | (代表・夜間・休日) | 0824-73-1111 |
| | 建設課 農林整備係 | 0824-73-1136 |
| 備北地区消防組合 | | 119 |
| 警察署 | | 110 |

最大水深と浸水程度の見当

| | | |
|---|----------|------------------|
|  | 0.0~0.2m | 大人のひざまでつかる(床下浸水) |
|  | 0.2~0.5m | 大人の腰までつかる(床上浸水) |
|  | 0.5~1.0m | 1階の軒下まで浸水する |
|  | 1.0~2.0m | 2階の軒下まで浸水する |
|  | 2.0~3.0m | 2階の屋根以上が浸水する |
|  | 3.0~5.0m | |
|  | 5.0m以上 | |

0 1 : 5,000 500 m