
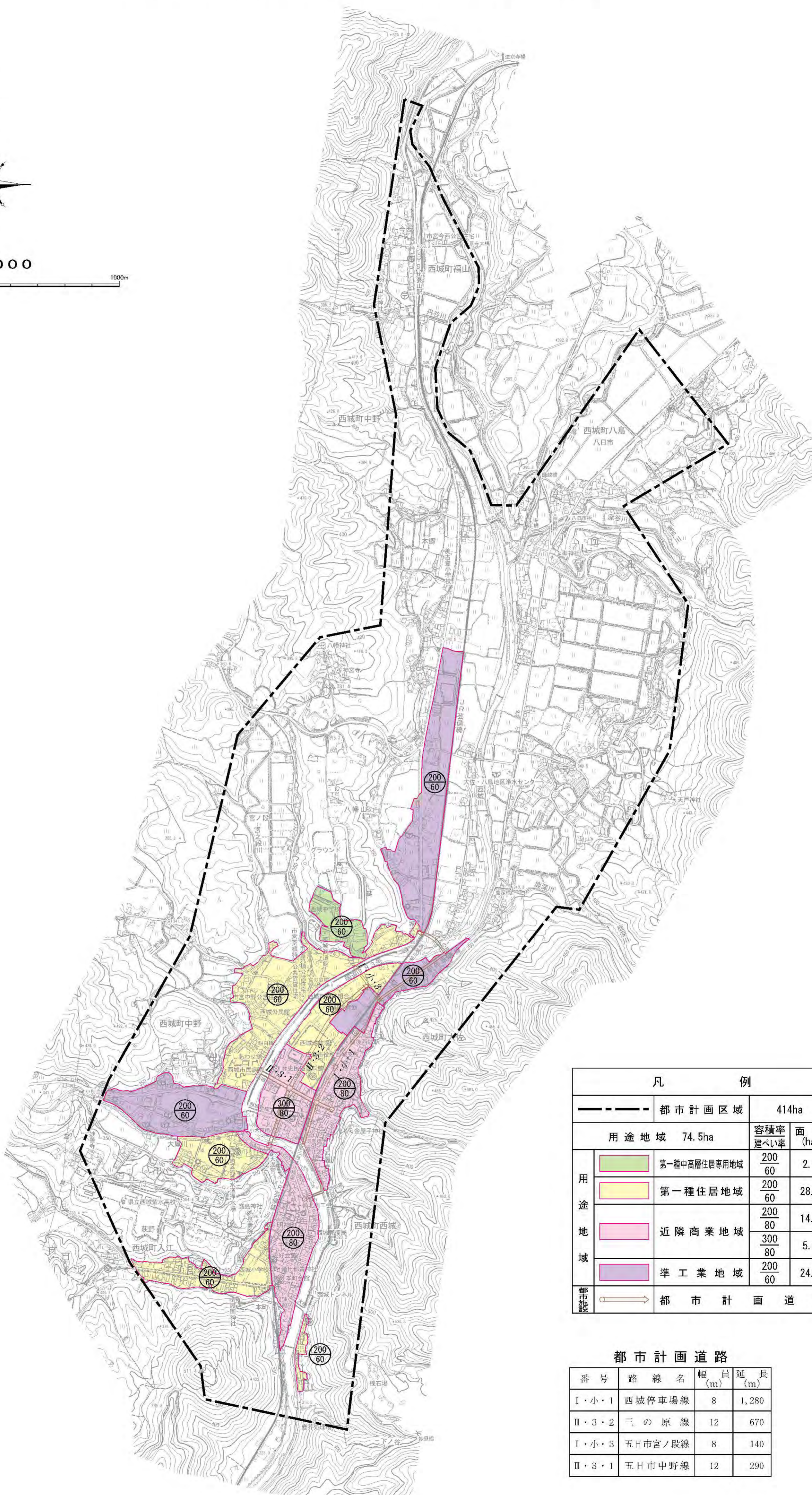



西城都市計画総括図



1:10,000



記号	名称	説明
(Symbol)	第一種中高層住居専用地域	第一種中高層住居専用
(Symbol)	第一種住居地域	第一種住居
(Symbol)	近隣商業地域	近隣商業
(Symbol)	準工業地域	準工業
(Symbol)	都市計画道路	都市計画道路

凡 例			
---	都市計画区域	414ha	
	用途地域	容積率 建ぺい率	面積 (ha)
(Green)	第一種中高層住居専用地域	200/60	2.6
(Yellow)	第一種住居地域	200/60	28.7
(Pink)	近隣商業地域	200/80	14.1
		300/80	5.1
(Purple)	準工業地域	200/60	24.0
(Arrow)	都市計画道路		

都市計画道路			
番号	路線名	幅員 (m)	延長 (m)
I・小・1	西城停車場線	8	1,280
II・3・2	三の原線	12	670
I・小・3	五日市宮ノ段線	8	140
II・3・1	五日市中野線	12	290